


Ходатайство об установлении публичного сервитута	
1	<u>Министерство лесного хозяйства Красноярского края</u> (наименование органа, принимающего решение об установлении публичного сервитута)
2	Сведения о лице, представившем ходатайство об установлении публичного сервитута (далее – заявитель):
2.1	Полное наименование Публичное акционерное общество «Газпром»
2.2	Сокращенное наименование (при наличии) ПАО «Газпром»
2.3	Организационно-правовая форма Публичное акционерное общество
2.4	Почтовый адрес (индекс, субъект Российской Федерации, населенный пункт, улица, дом) 197229, г. Санкт-Петербург, вн.тер.г. Муниципальный округ Лахта-Ольгино, пр-кт Лахтинский, д. 2, к. 3, стр. 1
2.5	Адрес электронной почты ddvornikov@proektirovanie.gazprom.ru
2.6	ОГРН 1027700070518
2.7	ИНН 7736050003
3	Сведения о представителе заявителя:
3.1	Фамилия Пигин
3.1	Имя Сергей
3.1	Отчество (при наличии) Владимирович
3.2	Адрес электронной почты (при наличии) ddvornikov@proektirovanie.gazprom.ru onshumilova@proektirovanie.gazprom.ru
3.3	Телефон +7 (831) 428-28-02, +7 (812) 5787997, доб. 36664, 36945
3.4	Наименование и реквизиты документа, подтверждающего полномочия представителя заявителя Доверенность от 28.07.2021 № ГП-1445
4	Прошу установить публичный сервитут в отношении земель и (или) земельных участков, в целях предусмотренных статьей 39.37 Земельного кодекса Российской Федерации (размещение линейного объекта, включающее проведение инженерных изысканий по инвестиционному проекту «Система магистральных газопроводов «Восточная система газоснабжения». Участок «КС Володино-Иркутск»)
5	Испрашиваемый срок публичного сервитута: 10 лет
6	Срок, в течение которого использование земельного участка (его части) и (или) расположенного на нем объекта недвижимости в соответствии с их разрешенным использованием будет в соответствии с подпунктом 4 пункта 1 статьи 39.41 Земельного кодекса Российской Федерации невозможно или существенно затруднено в связи с осуществлением деятельности, для обеспечения которой устанавливается публичный сервитут (при возникновении таких обстоятельств): не устанавливается

7	<p>Обоснование необходимости установления публичного сервитута: подпункт «г» пункта 4 постановления Правительства РФ от 02.04.2022 № 575 «Об особенностях подготовки, согласования, утверждения, продления сроков действия документации по планировке территории, градостроительных планов земельных участков, выдачи разрешений на строительство объектов капитального строительства, разрешений на ввод в эксплуатацию»;</p> <p>письмо статс-секретаря-заместителя руководителя Федеральной службы государственной регистрации, кадастра и картографии (Росреестра) от 23.11.2022 № 11-10241-АБ/22.</p>													
8	<p>Сведения о правообладателе инженерного сооружения, которое переносится в связи с изъятием земельного участка для государственных или муниципальных нужд, а также о правообладателе инженерного сооружения, являющегося линейным объектом, реконструкция, капитальный ремонт которого (реконструкция, капитальный ремонт участков (частей) которого) осуществляются в связи с планируемым строительством, реконструкцией, капитальным ремонтом объектов капитального строительства, в случае, если заявитель не является правообладателем указанного инженерного сооружения (в данном случае указываются сведения в объеме, предусмотренном строкой 2 настоящей формы) (заполняется в случае, если ходатайство об установлении публичного сервитута подается с целью установления публичного сервитута в целях реконструкции инженерного сооружения, являющегося линейным объектом, реконструкции его участка (части), которое переносится в связи с изъятием такого земельного участка для государственных или муниципальных нужд, а также если ходатайство об установлении публичного сервитута подается с целью установления публичного сервитута в целях реконструкции, капитального ремонта инженерного сооружения, являющегося линейным объектом, реконструкции, капитального ремонта его участков (частей): -</p>													
9	<p>Кадастровые номера земельных участков (при их наличии), в отношении которых подано ходатайство об установлении публичного сервитута, адреса или иное описание местоположения таких земельных участков</p>	<table border="1"> <thead> <tr> <th data-bbox="550 1025 933 1070">Кадастровый номер</th> <th data-bbox="933 1025 1522 1070">Местоположение</th> </tr> </thead> <tbody> <tr> <td data-bbox="550 1070 933 1285">24:18:2700001:373</td> <td data-bbox="933 1070 1522 1285">Российская Федерация, Красноярский край, Канский район, Канское лесничество, Северное участковое лесничество, в кварталах №№ 43 (часть выдела 19), 44 (часть выделов 35, 36, 37, 39, 42, 44)</td> </tr> <tr> <td data-bbox="550 1285 933 1469">24:18:2700001:371</td> <td data-bbox="933 1285 1522 1469">Российская Федерация, Красноярский край, Канский район, Канское лесничество, Северное участковое лесничество, в квартале № 44 (часть выдела 44)</td> </tr> <tr> <td data-bbox="550 1469 933 1727">24:17:0000000:154</td> <td data-bbox="933 1469 1522 1727">Российская Федерация, Красноярский край, Канский район, Канское лесничество, Северное участковое лесничество в кварталах: №№ 68 (часть выделов 31, 32, 33, 34, 42), 69 (часть выделов 17, 20, 23, 24, 26, 27, 34), 70 (часть выделов 35, 36, 37, 38, 39, 40, 41)</td> </tr> <tr> <td data-bbox="550 1727 933 1910">24:18:0000000:714</td> <td data-bbox="933 1727 1522 1910">Российская Федерация, Красноярский край, Канский район, Канское лесничество, Таежное участковое лесничество квартал №11 (часть выделов 4, 5, 6)</td> </tr> <tr> <td data-bbox="550 1910 933 2085">24:18:0000000:717</td> <td data-bbox="933 1910 1522 2085">Российская Федерация, Красноярский край, Канский район, Канское лесничество, Таежное участковое лесничество, квартал №12 (часть выделов 1, 4, 6, 7, 8, 9, 10)</td> </tr> </tbody> </table>	Кадастровый номер	Местоположение	24:18:2700001:373	Российская Федерация, Красноярский край, Канский район, Канское лесничество, Северное участковое лесничество, в кварталах №№ 43 (часть выдела 19), 44 (часть выделов 35, 36, 37, 39, 42, 44)	24:18:2700001:371	Российская Федерация, Красноярский край, Канский район, Канское лесничество, Северное участковое лесничество, в квартале № 44 (часть выдела 44)	24:17:0000000:154	Российская Федерация, Красноярский край, Канский район, Канское лесничество, Северное участковое лесничество в кварталах: №№ 68 (часть выделов 31, 32, 33, 34, 42), 69 (часть выделов 17, 20, 23, 24, 26, 27, 34), 70 (часть выделов 35, 36, 37, 38, 39, 40, 41)	24:18:0000000:714	Российская Федерация, Красноярский край, Канский район, Канское лесничество, Таежное участковое лесничество квартал №11 (часть выделов 4, 5, 6)	24:18:0000000:717	Российская Федерация, Красноярский край, Канский район, Канское лесничество, Таежное участковое лесничество, квартал №12 (часть выделов 1, 4, 6, 7, 8, 9, 10)
Кадастровый номер		Местоположение												
24:18:2700001:373		Российская Федерация, Красноярский край, Канский район, Канское лесничество, Северное участковое лесничество, в кварталах №№ 43 (часть выдела 19), 44 (часть выделов 35, 36, 37, 39, 42, 44)												
24:18:2700001:371		Российская Федерация, Красноярский край, Канский район, Канское лесничество, Северное участковое лесничество, в квартале № 44 (часть выдела 44)												
24:17:0000000:154		Российская Федерация, Красноярский край, Канский район, Канское лесничество, Северное участковое лесничество в кварталах: №№ 68 (часть выделов 31, 32, 33, 34, 42), 69 (часть выделов 17, 20, 23, 24, 26, 27, 34), 70 (часть выделов 35, 36, 37, 38, 39, 40, 41)												
24:18:0000000:714	Российская Федерация, Красноярский край, Канский район, Канское лесничество, Таежное участковое лесничество квартал №11 (часть выделов 4, 5, 6)													
24:18:0000000:717	Российская Федерация, Красноярский край, Канский район, Канское лесничество, Таежное участковое лесничество, квартал №12 (часть выделов 1, 4, 6, 7, 8, 9, 10)													

		24:18:0000000:716	Российская Федерация, Красноярский край, Канский район, Канское лесничество, Северное участковое лесничество, в квартале № 59 (часть выделов 33, 34, 35, 36, 37)
		24:18:0000000:708	Российская Федерация, Красноярский край, Канский район, Канское лесничество, Канское участковое лесничество кварталы №№18 (часть выделов 10, 11, 16, 18), 19 (часть выделов 1, 2, 3), 23 (часть выделов 1, 3, 4, 7, 10, 11)
		24:18:0000000:705	Российская Федерация, Красноярский край, Канский район, Канское лесничество, Таежное участковое лесничество кварталы №№22 (часть выделов 3, 4, 5, 6), 23 (часть выделов 1, 2, 3, 4, 5), 24 (часть выделов 4, 7, 8, 9, 11), 25 (часть выделов 4, 10, 11, 12, 13, 16)
		24:18:0000000:3892	Российская Федерация, Красноярский край, Канский район, Канское лесничество, Северное участковое лесничество в кварталах №№ 71 (часть выделов 31, 32, 33, 34), 72 (часть выделов 33, 36, 37, 38, 43), 73 (часть выделов 32, 35, 36, 37, 38), 74 (часть выделов 17, 19, 20, 22, 24); Канское участковое лесничество сельское, в том числе: совхоз "Мокрушинский" в кварталах №№ 10 (часть выделов 47, 48, 55), 12 (часть выделов 3, 4, 8, 14, 17), 13 (часть выделов 5, 6), 14 (часть выделов 5, 6, 8, 9, 19), 15 (часть выделов 4, 5, 6, 8, 9), 21 (часть выделов 1, 2, 3, 4, 5), 22 (часть выделов 1, 2, 3, 4); совхоз "Тайнинский" в кварталах №№ 5 (часть выделов 6, 9), 6 (нелитерованная колка), 10 (часть выделов 8, 9, 15), 11 (часть выделов 26, 27, 28, нелитерованная колка), 13 (часть выдела 1, нелитерованная колка); совхоз "Прогресс" в кварталах №№ 24 (часть выдела 16), 25 (часть выделов 11, 13)
10	Право, на котором инженерное сооружение принадлежит заявителю (если подано ходатайство об установлении публичного сервитута для реконструкции, капитального ремонта или эксплуатации указанного инженерного сооружения, реконструкции или капитального ремонта участка (части) инженерного сооружения, являющегося линейным объектом): -		
11	Сведения о способах представления результатов рассмотрения ходатайства:		
	в виде электронного документа, который направляется уполномоченным органом заявителю посредством электронной почты	да (да/нет)	
	в виде бумажного документа, который заявитель получает непосредственно при личном обращении или посредством почтового отправления	да (да/нет)	

12	<p>Документы, прилагаемые к ходатайству:</p> <ol style="list-style-type: none"> 1. Сведения о границах публичного сервитута (графическое описание местоположения границ публичного сервитута и перечень координат характерных точек этих границ) в форме электронного документа; 2. XML-схемы границ публичного сервитута; 3. Доверенность от 28.07.2021 № ГП-1445. 	
13	<p>Подтверждаю согласие на обработку персональных данных (сбор, систематизацию, накопление, хранение, уточнение (обновление, изменение), использование, распространение (в том числе передачу), обезличивание, блокирование, уничтожение персональных данных, а также иных действий, необходимых для обработки персональных данных в соответствии с законодательством Российской Федерации), в том числе в автоматизированном режиме</p>	
14	<p>Подтверждаю, что сведения, указанные в настоящем ходатайстве, на дату представления ходатайства достоверны; документы (копии документов) и содержащиеся в них сведения соответствуют требованиям, установленным статьей 39.41 Земельного кодекса Российской Федерации</p>	
15	<p>Подпись:</p>  <p>_____</p> <p>(подпись)</p> <p>С.В. Пигин</p> <p>_____</p> <p>(инициалы, фамилия)</p>	<p>Дата:</p> <p>«<u>11</u>» <u>мар</u> 2023г.</p>

ГРАФИЧЕСКОЕ ОПИСАНИЕ

местоположения границ населенных пунктов, территориальных зон, особо охраняемых природных территорий, зон с особыми условиями использования территории
Публичный сервитут в отношении земель и (или) земельных участков в целях проведения инженерных изысканий для подготовки документации по планировке территории, предусматривающей размещение линейного объекта федерального значения, проведения инженерных изысканий для строительства, реконструкции объекта, а также его неотъемлемых сооружений по инвестиционному проекту «Система магистральных газопроводов «Восточная система газоснабжения». Участок «КС Володино-Иркутск»

(наименование объекта, местоположение границ которого описано)

Раздел 1

Сведения об объекте

№ п/п	Характеристики объекта	Описание характеристик
1	2	3
1	Местоположение объекта	Красноярский край, р-н Канский
2	Площадь объекта ± величина погрешности определения площади ($P \pm \Delta P$)	3626197±33325 кв.м
3	Иные характеристики объекта	Публичный сервитут устанавливается в отношении земель и (или) земельных участков в целях проведения инженерных изысканий для подготовки документации по планировке территории, предусматривающей размещение линейного объекта федерального значения, проведения инженерных изысканий для строительства, реконструкции объекта, а также его неотъемлемых сооружений по инвестиционному проекту «Система магистральных газопроводов «Восточная система газоснабжения». Участок «КС Володино-Иркутск», в соответствии с пунктом 5 статьи 39.37 Земельного кодекса Российской Федерации сроком на 11 месяцев.

Раздел 2

Сведения о местоположении границ объекта

1. Система координат МСК-168

2. Сведения о характерных точках границ объекта

Обозначение характерных точек границ	Координаты, м		Метод определения координат характерной точки	Средняя квадратическа я погрешность положения характерной точки (M _i), м	Описание обозначения точки на местности (при наличии)
	X	Y			
1	2	3	4	5	6
1	761972.31	24190.46	Аналитический метод	5.00	Закрепление отсутствует
2	761320.00	25379.32	Аналитический метод	5.00	Закрепление отсутствует
3	759453.51	27503.22	Аналитический метод	5.00	Закрепление отсутствует
4	758318.83	30860.22	Аналитический метод	5.00	Закрепление отсутствует
5	757646.98	33564.60	Аналитический метод	5.00	Закрепление отсутствует
6	757022.35	36085.65	Аналитический метод	5.00	Закрепление отсутствует
7	756122.78	39727.77	Аналитический метод	5.00	Закрепление отсутствует
8	755115.68	49884.24	Аналитический метод	5.00	Закрепление отсутствует
9	755074.44	49876.18	Аналитический метод	5.00	Закрепление отсутствует
10	755016.46	49871.52	Аналитический метод	5.00	Закрепление отсутствует
11	756023.97	39710.76	Аналитический метод	5.00	Закрепление отсутствует
12	756925.28	36061.60	Аналитический метод	5.00	Закрепление отсутствует
13	757549.93	33540.49	Аналитический метод	5.00	Закрепление отсутствует
14	758222.77	30832.11	Аналитический метод	5.00	Закрепление отсутствует
15	759365.18	27452.24	Аналитический метод	5.00	Закрепление отсутствует
16	761237.62	25321.57	Аналитический метод	5.00	Закрепление отсутствует
17	761892.78	24127.48	Аналитический метод	5.00	Закрепление отсутствует
1	761972.31	24190.46	Аналитический метод	5.00	Закрепление отсутствует
18	754949.73	55499.95	Аналитический метод	5.00	Закрепление отсутствует
19	755047.65	55665.72	Аналитический метод	5.00	Закрепление отсутствует
20	755025.26	55670.73	Аналитический метод	5.00	Закрепление отсутствует

Раздел 2

Сведения о местоположении границ объекта

1	2	3	4	5	6
21	755003.39	55688.93	Аналитический метод	5.00	Закрепление отсутствует
22	755000.23	55717.68	Аналитический метод	5.00	Закрепление отсутствует
23	755004.67	55732.18	Аналитический метод	5.00	Закрепление отсутствует
24	754998.65	55742.28	Аналитический метод	5.00	Закрепление отсутствует
25	754977.14	55742.97	Аналитический метод	5.00	Закрепление отсутствует
26	754866.89	55556.32	Аналитический метод	5.00	Закрепление отсутствует
18	754949.73	55499.95	Аналитический метод	5.00	Закрепление отсутствует
27	754869.73	55556.22	Аналитический метод	5.00	Закрепление отсутствует
28	754871.05	55557.72	Аналитический метод	5.00	Закрепление отсутствует
29	754869.55	55559.04	Аналитический метод	5.00	Закрепление отсутствует
30	754868.23	55557.54	Аналитический метод	5.00	Закрепление отсутствует
27	754869.73	55556.22	Аналитический метод	5.00	Закрепление отсутствует
31	754761.99	53284.69	Аналитический метод	5.00	Закрепление отсутствует
32	754716.17	53831.21	Аналитический метод	5.00	Закрепление отсутствует
33	754615.05	53840.36	Аналитический метод	5.00	Закрепление отсутствует
34	754657.52	53333.95	Аналитический метод	5.00	Закрепление отсутствует
35	754675.24	53336.35	Аналитический метод	5.00	Закрепление отсутствует
36	754693.53	53335.00	Аналитический метод	5.00	Закрепление отсутствует
37	754728.40	53328.93	Аналитический метод	5.00	Закрепление отсутствует
38	754746.53	53322.95	Аналитический метод	5.00	Закрепление отсутствует
39	754746.91	53314.80	Аналитический метод	5.00	Закрепление отсутствует
40	754739.34	53304.20	Аналитический метод	5.00	Закрепление отсутствует
41	754735.75	53295.48	Аналитический метод	5.00	Закрепление отсутствует
42	754738.40	53288.85	Аналитический метод	5.00	Закрепление отсутствует
43	754742.75	53285.25	Аналитический метод	5.00	Закрепление отсутствует

Раздел 2

Сведения о местоположении границ объекта

1	2	3	4	5	6
31	754761.99	53284.69	Аналитический метод	5.00	Закрепление отсутствует
44	754942.92	51262.38	Аналитический метод	5.00	Закрепление отсутствует
45	754908.95	51532.02	Аналитический метод	5.00	Закрепление отсутствует
46	754897.26	51671.39	Аналитический метод	5.00	Закрепление отсутствует
47	754884.20	51678.92	Аналитический метод	5.00	Закрепление отсутствует
48	754875.22	51684.09	Аналитический метод	5.00	Закрепление отсутствует
49	754849.73	51680.56	Аналитический метод	5.00	Закрепление отсутствует
50	754831.01	51687.83	Аналитический метод	5.00	Закрепление отсутствует
51	754818.75	51698.45	Аналитический метод	5.00	Закрепление отсутствует
52	754810.60	51705.51	Аналитический метод	5.00	Закрепление отсутствует
53	754805.52	51727.46	Аналитический метод	5.00	Закрепление отсутствует
54	754810.51	51740.78	Аналитический метод	5.00	Закрепление отсутствует
55	754830.85	51749.12	Аналитический метод	5.00	Закрепление отсутствует
56	754857.85	51752.09	Аналитический метод	5.00	Закрепление отсутствует
57	754890.78	51748.65	Аналитический метод	5.00	Закрепление отсутствует
58	754790.73	52941.95	Аналитический метод	5.00	Закрепление отсутствует
59	754773.60	52946.61	Аналитический метод	5.00	Закрепление отсутствует
60	754757.35	52948.44	Аналитический метод	5.00	Закрепление отсутствует
61	754745.37	52958.20	Аналитический метод	5.00	Закрепление отсутствует
62	754742.32	52983.41	Аналитический метод	5.00	Закрепление отсутствует
63	754752.68	53006.18	Аналитический метод	5.00	Закрепление отсутствует
64	754764.87	53014.31	Аналитический метод	5.00	Закрепление отсутствует
65	754784.29	53018.81	Аналитический метод	5.00	Закрепление отсутствует
66	754774.91	53130.61	Аналитический метод	5.00	Закрепление отсутствует
67	754672.38	53156.69	Аналитический метод	5.00	Закрепление отсутствует
68	754809.47	51521.59	Аналитический метод	5.00	Закрепление отсутствует

Раздел 2

Сведения о местоположении границ объекта

1	2	3	4	5	6
69	754844.21	51245.87	Аналитический метод	5.00	Закрепление отсутствует
70	754883.01	51237.44	Аналитический метод	5.00	Закрепление отсутствует
71	754907.52	51238.59	Аналитический метод	5.00	Закрепление отсутствует
72	754925.40	51247.25	Аналитический метод	5.00	Закрепление отсутствует
44	754942.92	51262.38	Аналитический метод	5.00	Закрепление отсутствует
73	754984.97	50928.64	Аналитический метод	5.00	Закрепление отсутствует
74	754958.50	51138.70	Аналитический метод	5.00	Закрепление отсутствует
75	754935.20	51131.53	Аналитический метод	5.00	Закрепление отсутствует
76	754911.56	51128.93	Аналитический метод	5.00	Закрепление отсутствует
77	754884.74	51121.14	Аналитический метод	5.00	Закрепление отсутствует
78	754860.31	51118.06	Аналитический метод	5.00	Закрепление отсутствует
79	754886.28	50911.95	Аналитический метод	5.00	Закрепление отсутствует
73	754984.97	50928.64	Аналитический метод	5.00	Закрепление отсутствует
80	755637.18	56663.75	Аналитический метод	5.00	Закрепление отсутствует
81	755500.78	57193.90	Аналитический метод	5.00	Закрепление отсутствует
82	755478.17	57205.54	Аналитический метод	5.00	Закрепление отсутствует
83	755456.09	57216.90	Аналитический метод	5.00	Закрепление отсутствует
84	755434.29	57233.93	Аналитический метод	5.00	Закрепление отсутствует
85	755421.45	57249.77	Аналитический метод	5.00	Закрепление отсутствует
86	755427.12	57263.81	Аналитический метод	5.00	Закрепление отсутствует
87	755445.33	57278.75	Аналитический метод	5.00	Закрепление отсутствует
88	755451.30	57290.11	Аналитический метод	5.00	Закрепление отсутствует
89	755404.43	57406.65	Аналитический метод	5.00	Закрепление отсутствует
90	755368.43	57428.23	Аналитический метод	5.00	Закрепление отсутствует
91	755330.06	57456.10	Аналитический метод	5.00	Закрепление отсутствует

Раздел 2

Сведения о местоположении границ объекта

1	2	3	4	5	6
92	755530.01	56678.95	Аналитический метод	5.00	Закрепление отсутствует
93	755167.50	56065.24	Аналитический метод	5.00	Закрепление отсутствует
94	755244.99	55999.80	Аналитический метод	5.00	Закрепление отсутствует
80	755637.18	56663.75	Аналитический метод	5.00	Закрепление отсутствует
95	755062.12	55690.22	Аналитический метод	5.00	Закрепление отсутствует
96	755111.33	55773.53	Аналитический метод	5.00	Закрепление отсутствует
97	755091.67	55800.79	Аналитический метод	5.00	Закрепление отсутствует
98	755064.76	55838.08	Аналитический метод	5.00	Закрепление отсутствует
99	755043.60	55855.49	Аналитический метод	5.00	Закрепление отсутствует
100	754990.23	55765.12	Аналитический метод	5.00	Закрепление отсутствует
101	755015.31	55767.49	Аналитический метод	5.00	Закрепление отсутствует
102	755025.49	55763.20	Аналитический метод	5.00	Закрепление отсутствует
103	755035.19	55748.76	Аналитический метод	5.00	Закрепление отсутствует
104	755033.56	55731.50	Аналитический метод	5.00	Закрепление отсутствует
105	755029.40	55709.98	Аналитический метод	5.00	Закрепление отсутствует
106	755033.13	55699.14	Аналитический метод	5.00	Закрепление отсутствует
107	755044.07	55693.93	Аналитический метод	5.00	Закрепление отсутствует
95	755062.12	55690.22	Аналитический метод	5.00	Закрепление отсутствует
108	755333.91	59643.62	Аналитический метод	5.00	Закрепление отсутствует
109	755375.79	59673.50	Аналитический метод	5.00	Закрепление отсутствует
110	755325.57	59768.95	Аналитический метод	5.00	Закрепление отсутствует
111	755301.71	59766.95	Аналитический метод	5.00	Закрепление отсутствует
112	755246.28	59753.64	Аналитический метод	5.00	Закрепление отсутствует
113	755220.56	59753.75	Аналитический метод	5.00	Закрепление отсутствует
114	755294.38	59613.47	Аналитический метод	5.00	Закрепление отсутствует

Раздел 2

Сведения о местоположении границ объекта

1	2	3	4	5	6
108	755333.91	59643.62	Аналитический метод	5.00	Закрепление отсутствует
115	754942.34	60497.22	Аналитический метод	5.00	Закрепление отсутствует
116	754293.83	61729.62	Аналитический метод	5.00	Закрепление отсутствует
117	754278.42	61715.34	Аналитический метод	5.00	Закрепление отсутствует
118	754271.83	61699.10	Аналитический метод	5.00	Закрепление отсутствует
119	754272.01	61674.93	Аналитический метод	5.00	Закрепление отсутствует
120	754272.39	61624.32	Аналитический метод	5.00	Закрепление отсутствует
121	754265.97	61605.43	Аналитический метод	5.00	Закрепление отсутствует
122	754250.29	61597.63	Аналитический метод	5.00	Закрепление отсутствует
123	754841.53	60474.04	Аналитический метод	5.00	Закрепление отсутствует
115	754942.34	60497.22	Аналитический метод	5.00	Закрепление отсутствует
124	752811.31	65451.02	Аналитический метод	5.00	Закрепление отсутствует
125	752802.21	65507.58	Аналитический метод	5.00	Закрепление отсутствует
126	752777.45	65509.11	Аналитический метод	5.00	Закрепление отсутствует
127	752754.41	65502.06	Аналитический метод	5.00	Закрепление отсутствует
128	752726.11	65492.14	Аналитический метод	5.00	Закрепление отсутствует
129	752704.56	65485.04	Аналитический метод	5.00	Закрепление отсутствует
130	752709.15	65456.54	Аналитический метод	5.00	Закрепление отсутствует
131	752754.78	65454.36	Аналитический метод	5.00	Закрепление отсутствует
132	752781.74	65452.77	Аналитический метод	5.00	Закрепление отсутствует
124	752811.31	65451.02	Аналитический метод	5.00	Закрепление отсутствует
133	752839.84	65273.88	Аналитический метод	5.00	Закрепление отсутствует
134	752817.34	65413.58	Аналитический метод	5.00	Закрепление отсутствует
135	752767.55	65405.56	Аналитический метод	5.00	Закрепление отсутствует
136	752718.61	65397.74	Аналитический метод	5.00	Закрепление отсутствует

Раздел 2

Сведения о местоположении границ объекта

1	2	3	4	5	6
137	752724.79	65359.37	Аналитический метод	5.00	Закрепление отсутствует
138	752735.10	65363.63	Аналитический метод	5.00	Закрепление отсутствует
139	752743.35	65361.63	Аналитический метод	5.00	Закрепление отсутствует
140	752749.86	65354.62	Аналитический метод	5.00	Закрепление отсутствует
141	752754.36	65335.58	Аналитический метод	5.00	Закрепление отсутствует
142	752762.97	65299.13	Аналитический метод	5.00	Закрепление отсутствует
143	752774.72	65285.58	Аналитический метод	5.00	Закрепление отсутствует
144	752792.01	65276.04	Аналитический метод	5.00	Закрепление отсутствует
145	752804.85	65277.12	Аналитический метод	5.00	Закрепление отсутствует
146	752812.80	65277.79	Аналитический метод	5.00	Закрепление отсутствует
147	752823.77	65278.71	Аналитический метод	5.00	Закрепление отсутствует
133	752839.84	65273.88	Аналитический метод	5.00	Закрепление отсутствует
148	752771.30	65543.33	Аналитический метод	5.00	Закрепление отсутствует
149	752796.41	65543.57	Аналитический метод	5.00	Закрепление отсутствует
150	752792.56	65567.54	Аналитический метод	5.00	Закрепление отсутствует
151	752771.59	65567.68	Аналитический метод	5.00	Закрепление отсутствует
152	752722.07	65568.01	Аналитический метод	5.00	Закрепление отсутствует
153	752691.52	65566.02	Аналитический метод	5.00	Закрепление отсутствует
154	752698.26	65524.18	Аналитический метод	5.00	Закрепление отсутствует
155	752746.39	65537.34	Аналитический метод	5.00	Закрепление отсутствует
148	752771.30	65543.33	Аналитический метод	5.00	Закрепление отсутствует
156	752739.29	65898.36	Аналитический метод	5.00	Закрепление отсутствует
157	752661.25	66383.10	Аналитический метод	5.00	Закрепление отсутствует
158	752678.69	67631.12	Аналитический метод	5.00	Закрепление отсутствует
159	752578.70	67632.52	Аналитический метод	5.00	Закрепление отсутствует

Раздел 2

Сведения о местоположении границ объекта

1	2	3	4	5	6
160	752561.14	66375.80	Аналитический метод	5.00	Закрепление отсутствует
161	752643.05	65867.07	Аналитический метод	5.00	Закрепление отсутствует
162	752655.87	65866.21	Аналитический метод	5.00	Закрепление отсутствует
163	752727.66	65895.72	Аналитический метод	5.00	Закрепление отсутствует
156	752739.29	65898.36	Аналитический метод	5.00	Закрепление отсутствует
164	753116.63	73821.18	Аналитический метод	5.00	Закрепление отсутствует
165	753144.73	73930.46	Аналитический метод	5.00	Закрепление отсутствует
166	753144.18	73930.37	Аналитический метод	5.00	Закрепление отсутствует
167	753123.00	73920.54	Аналитический метод	5.00	Закрепление отсутствует
168	753100.31	73922.06	Аналитический метод	5.00	Закрепление отсутствует
169	753090.44	73943.17	Аналитический метод	5.00	Закрепление отсутствует
170	753088.42	73960.47	Аналитический метод	5.00	Закрепление отсутствует
171	753082.22	73985.39	Аналитический метод	5.00	Закрепление отсутствует
172	753071.04	73992.91	Аналитический метод	5.00	Закрепление отсутствует
173	753055.85	73986.35	Аналитический метод	5.00	Закрепление отсутствует
174	753036.68	73911.78	Аналитический метод	5.00	Закрепление отсутствует
175	753041.09	73888.96	Аналитический метод	5.00	Закрепление отсутствует
176	753054.81	73841.22	Аналитический метод	5.00	Закрепление отсутствует
177	753059.48	73806.61	Аналитический метод	5.00	Закрепление отсутствует
178	753069.38	73796.87	Аналитический метод	5.00	Закрепление отсутствует
179	753078.40	73795.31	Аналитический метод	5.00	Закрепление отсутствует
180	753097.46	73804.18	Аналитический метод	5.00	Закрепление отсутствует
164	753116.63	73821.18	Аналитический метод	5.00	Закрепление отсутствует
181	753014.74	73768.24	Аналитический метод	5.00	Закрепление отсутствует
182	753015.30	73779.87	Аналитический метод	5.00	Закрепление отсутствует

Раздел 2

Сведения о местоположении границ объекта

1	2	3	4	5	6
183	753005.46	73790.40	Аналитический метод	5.00	Закрепление отсутствует
184	752995.11	73750.14	Аналитический метод	5.00	Закрепление отсутствует
185	753007.34	73759.77	Аналитический метод	5.00	Закрепление отсутствует
181	753014.74	73768.24	Аналитический метод	5.00	Закрепление отсутствует
186	750552.19	80237.33	Аналитический метод	5.00	Закрепление отсутствует
187	750554.10	80256.69	Аналитический метод	5.00	Закрепление отсутствует
188	750552.07	80282.95	Аналитический метод	5.00	Закрепление отсутствует
189	750547.32	80295.40	Аналитический метод	5.00	Закрепление отсутствует
190	750533.22	80304.17	Аналитический метод	5.00	Закрепление отсутствует
191	750519.34	80254.94	Аналитический метод	5.00	Закрепление отсутствует
186	750552.19	80237.33	Аналитический метод	5.00	Закрепление отсутствует
192	750749.95	80704.43	Аналитический метод	5.00	Закрепление отсутствует
193	750821.16	80956.99	Аналитический метод	5.00	Закрепление отсутствует
194	750774.62	80980.77	Аналитический метод	5.00	Закрепление отсутствует
195	750728.29	80970.76	Аналитический метод	5.00	Закрепление отсутствует
196	750720.51	80968.48	Аналитический метод	5.00	Закрепление отсутствует
197	750654.04	80732.71	Аналитический метод	5.00	Закрепление отсутствует
198	750656.84	80729.67	Аналитический метод	5.00	Закрепление отсутствует
199	750676.56	80714.79	Аналитический метод	5.00	Закрепление отсутствует
200	750713.07	80708.68	Аналитический метод	5.00	Закрепление отсутствует
201	750742.90	80704.81	Аналитический метод	5.00	Закрепление отсутствует
192	750749.95	80704.43	Аналитический метод	5.00	Закрепление отсутствует
202	750944.38	81305.25	Аналитический метод	5.00	Закрепление отсутствует
203	750948.63	81324.37	Аналитический метод	5.00	Закрепление отсутствует
204	750928.09	81345.07	Аналитический метод	5.00	Закрепление отсутствует

Раздел 2

Сведения о местоположении границ объекта

1	2	3	4	5	6
205	750909.59	81355.13	Аналитический метод	5.00	Закрепление отсутствует
206	750884.06	81354.21	Аналитический метод	5.00	Закрепление отсутствует
207	750877.43	81346.52	Аналитический метод	5.00	Закрепление отсутствует
208	750871.53	81335.22	Аналитический метод	5.00	Закрепление отсутствует
209	750870.06	81330.61	Аналитический метод	5.00	Закрепление отсутствует
210	750875.72	81311.02	Аналитический метод	5.00	Закрепление отсутствует
211	750899.00	81302.35	Аналитический метод	5.00	Закрепление отсутствует
202	750944.38	81305.25	Аналитический метод	5.00	Закрепление отсутствует
212	751083.51	81525.16	Аналитический метод	5.00	Закрепление отсутствует
213	751125.41	81605.41	Аналитический метод	5.00	Закрепление отсутствует
214	751124.71	81607.08	Аналитический метод	5.00	Закрепление отсутствует
215	751110.30	81614.82	Аналитический метод	5.00	Закрепление отсутствует
216	751089.43	81614.66	Аналитический метод	5.00	Закрепление отсутствует
217	751076.43	81608.01	Аналитический метод	5.00	Закрепление отсутствует
218	751071.43	81577.86	Аналитический метод	5.00	Закрепление отсутствует
219	751045.45	81563.25	Аналитический метод	5.00	Закрепление отсутствует
220	751043.21	81537.26	Аналитический метод	5.00	Закрепление отсутствует
221	751060.05	81529.31	Аналитический метод	5.00	Закрепление отсутствует
212	751083.51	81525.16	Аналитический метод	5.00	Закрепление отсутствует
222	750596.09	80158.68	Аналитический метод	5.00	Закрепление отсутствует
223	750603.67	80185.54	Аналитический метод	5.00	Закрепление отсутствует
224	750533.06	80225.29	Аналитический метод	5.00	Закрепление отсутствует
225	750540.60	80214.12	Аналитический метод	5.00	Закрепление отсутствует
226	750582.69	80167.30	Аналитический метод	5.00	Закрепление отсутствует
222	750596.09	80158.68	Аналитический метод	5.00	Закрепление отсутствует

Раздел 2

Сведения о местоположении границ объекта

1	2	3	4	5	6
227	754061.87	90833.58	Аналитический метод	5.00	Закрепление отсутствует
228	754133.37	91063.46	Аналитический метод	5.00	Закрепление отсутствует
229	754115.91	91056.67	Аналитический метод	5.00	Закрепление отсутствует
230	754093.78	91030.45	Аналитический метод	5.00	Закрепление отсутствует
231	754045.59	90966.77	Аналитический метод	5.00	Закрепление отсутствует
232	753988.40	90874.76	Аналитический метод	5.00	Закрепление отсутствует
233	753946.09	90810.08	Аналитический метод	5.00	Закрепление отсутствует
234	753939.85	90793.56	Аналитический метод	5.00	Закрепление отсутствует
235	753941.35	90781.89	Аналитический метод	5.00	Закрепление отсутствует
236	753948.80	90766.02	Аналитический метод	5.00	Закрепление отсутствует
237	753967.50	90739.40	Аналитический метод	5.00	Закрепление отсутствует
238	753987.75	90722.04	Аналитический метод	5.00	Закрепление отсутствует
239	754011.90	90701.34	Аналитический метод	5.00	Закрепление отсутствует
227	754061.87	90833.58	Аналитический метод	5.00	Закрепление отсутствует
240	751833.03	83043.78	Аналитический метод	5.00	Закрепление отсутствует
241	751845.25	83063.24	Аналитический метод	5.00	Закрепление отсутствует
242	751847.49	83092.19	Аналитический метод	5.00	Закрепление отсутствует
243	751836.03	83114.90	Аналитический метод	5.00	Закрепление отсутствует
244	751818.57	83127.12	Аналитический метод	5.00	Закрепление отсутствует
245	751808.16	83128.97	Аналитический метод	5.00	Закрепление отсутствует
246	751765.01	83046.34	Аналитический метод	5.00	Закрепление отсутствует
247	751770.70	83037.04	Аналитический метод	5.00	Закрепление отсутствует
248	751782.42	83030.05	Аналитический метод	5.00	Закрепление отсутствует
249	751799.87	83027.81	Аналитический метод	5.00	Закрепление отсутствует
250	751817.33	83030.55	Аналитический метод	5.00	Закрепление отсутствует
240	751833.03	83043.78	Аналитический метод	5.00	Закрепление отсутствует

Раздел 2

Сведения о местоположении границ объекта

1	2	3	4	5	6
251	752077.84	83444.05	Аналитический метод	5.00	Закрепление отсутствует
252	752086.19	83471.16	Аналитический метод	5.00	Закрепление отсутствует
253	752088.47	83494.97	Аналитический метод	5.00	Закрепление отсутствует
254	752080.37	83505.10	Аналитический метод	5.00	Закрепление отсутствует
255	752067.71	83509.66	Аналитический метод	5.00	Закрепление отсутствует
256	752044.43	83506.62	Аналитический метод	5.00	Закрепление отсутствует
257	752022.46	83503.75	Аналитический метод	5.00	Закрепление отсутствует
258	752005.74	83507.36	Аналитический метод	5.00	Закрепление отсутствует
259	751988.33	83474.01	Аналитический метод	5.00	Закрепление отсутствует
260	752004.94	83467.61	Аналитический метод	5.00	Закрепление отсутствует
261	752025.19	83453.42	Аналитический метод	5.00	Закрепление отсутствует
262	752053.29	83437.97	Аналитический метод	5.00	Закрепление отсутствует
263	752064.17	83436.45	Аналитический метод	5.00	Закрепление отсутствует
251	752077.84	83444.05	Аналитический метод	5.00	Закрепление отсутствует
264	752022.34	83396.58	Аналитический метод	5.00	Закрепление отсутствует
265	752022.65	83408.89	Аналитический метод	5.00	Закрепление отсутствует
266	752010.35	83426.25	Аналитический метод	5.00	Закрепление отсутствует
267	751999.79	83441.16	Аналитический метод	5.00	Закрепление отсутствует
268	751988.12	83444.72	Аналитический метод	5.00	Закрепление отсутствует
269	751975.11	83448.69	Аналитический метод	5.00	Закрепление отсутствует
270	751961.35	83422.35	Аналитический метод	5.00	Закрепление отсутствует
271	751974.37	83414.74	Аналитический метод	5.00	Закрепление отсутствует
272	752002.15	83395.32	Аналитический метод	5.00	Закрепление отсутствует
273	752015.40	83393.90	Аналитический метод	5.00	Закрепление отсутствует
264	752022.34	83396.58	Аналитический метод	5.00	Закрепление отсутствует

Раздел 2

Сведения о местоположении границ объекта

1	2	3	4	5	6
274	753146.05	88052.53	Аналитический метод	5.00	Закрепление отсутствует
275	753158.16	88344.32	Аналитический метод	5.00	Закрепление отсутствует
276	753154.69	88344.46	Аналитический метод	5.00	Закрепление отсутствует
277	753141.37	88331.86	Аналитический метод	5.00	Закрепление отсутствует
278	753126.64	88305.62	Аналитический метод	5.00	Закрепление отсутствует
279	753113.65	88271.04	Аналитический метод	5.00	Закрепление отсутствует
280	753104.18	88236.27	Аналитический метод	5.00	Закрепление отсутствует
281	753100.20	88207.47	Аналитический метод	5.00	Закрепление отсутствует
282	753098.25	88178.34	Аналитический метод	5.00	Закрепление отсутствует
283	753094.09	88151.52	Аналитический метод	5.00	Закрепление отсутствует
284	753082.75	88109.60	Аналитический метод	5.00	Закрепление отсутствует
285	753072.80	88080.27	Аналитический метод	5.00	Закрепление отсутствует
286	753072.26	88069.24	Аналитический метод	5.00	Закрепление отсутствует
287	753082.63	88059.66	Аналитический метод	5.00	Закрепление отсутствует
288	753094.63	88054.21	Аналитический метод	5.00	Закрепление отсутствует
289	753119.17	88054.35	Аналитический метод	5.00	Закрепление отсутствует
274	753146.05	88052.53	Аналитический метод	5.00	Закрепление отсутствует
290	754204.92	91293.47	Аналитический метод	5.00	Закрепление отсутствует
291	754312.36	91638.88	Аналитический метод	5.00	Закрепление отсутствует
292	754288.88	91637.53	Аналитический метод	5.00	Закрепление отсутствует
293	754260.94	91617.28	Аналитический метод	5.00	Закрепление отсутствует
294	754192.97	91591.73	Аналитический метод	5.00	Закрепление отсутствует
295	754120.43	91358.53	Аналитический метод	5.00	Закрепление отсутствует
296	754138.93	91337.13	Аналитический метод	5.00	Закрепление отсутствует
297	754169.91	91317.23	Аналитический метод	5.00	Закрепление отсутствует
298	754183.79	91301.95	Аналитический метод	5.00	Закрепление отсутствует

Раздел 2

Сведения о местоположении границ объекта

1	2	3	4	5	6
290	754204.92	91293.47	Аналитический метод	5.00	Закрепление отсутствует
299	750802.39	77573.05	Аналитический метод	5.00	Закрепление отсутствует
300	750744.86	77653.45	Аналитический метод	5.00	Закрепление отсутствует
301	750699.91	77672.90	Аналитический метод	5.00	Закрепление отсутствует
302	750680.85	77667.54	Аналитический метод	5.00	Закрепление отсутствует
303	750673.39	77663.97	Аналитический метод	5.00	Закрепление отсутствует
304	750668.41	77645.62	Аналитический метод	5.00	Закрепление отсутствует
305	750672.09	77627.51	Аналитический метод	5.00	Закрепление отсутствует
306	750683.87	77613.28	Аналитический метод	5.00	Закрепление отсутствует
307	750775.50	77565.59	Аналитический метод	5.00	Закрепление отсутствует
299	750802.39	77573.05	Аналитический метод	5.00	Закрепление отсутствует
308	752832.57	72761.25	Аналитический метод	5.00	Закрепление отсутствует
309	752845.10	72765.24	Аналитический метод	5.00	Закрепление отсутствует
310	752850.07	72784.57	Аналитический метод	5.00	Закрепление отсутствует
311	752838.65	72791.73	Аналитический метод	5.00	Закрепление отсутствует
312	752823.78	72798.15	Аналитический метод	5.00	Закрепление отсутствует
313	752812.25	72799.71	Аналитический метод	5.00	Закрепление отсутствует
314	752779.64	72800.13	Аналитический метод	5.00	Закрепление отсутствует
315	752767.04	72800.29	Аналитический метод	5.00	Закрепление отсутствует
316	752761.40	72804.96	Аналитический метод	5.00	Закрепление отсутствует
317	752755.19	72817.12	Аналитический метод	5.00	Закрепление отсутствует
318	752741.90	72765.44	Аналитический метод	5.00	Закрепление отсутствует
319	752754.38	72763.15	Аналитический метод	5.00	Закрепление отсутствует
320	752779.74	72758.49	Аналитический метод	5.00	Закрепление отсутствует
321	752807.96	72758.28	Аналитический метод	5.00	Закрепление отсутствует

Раздел 2

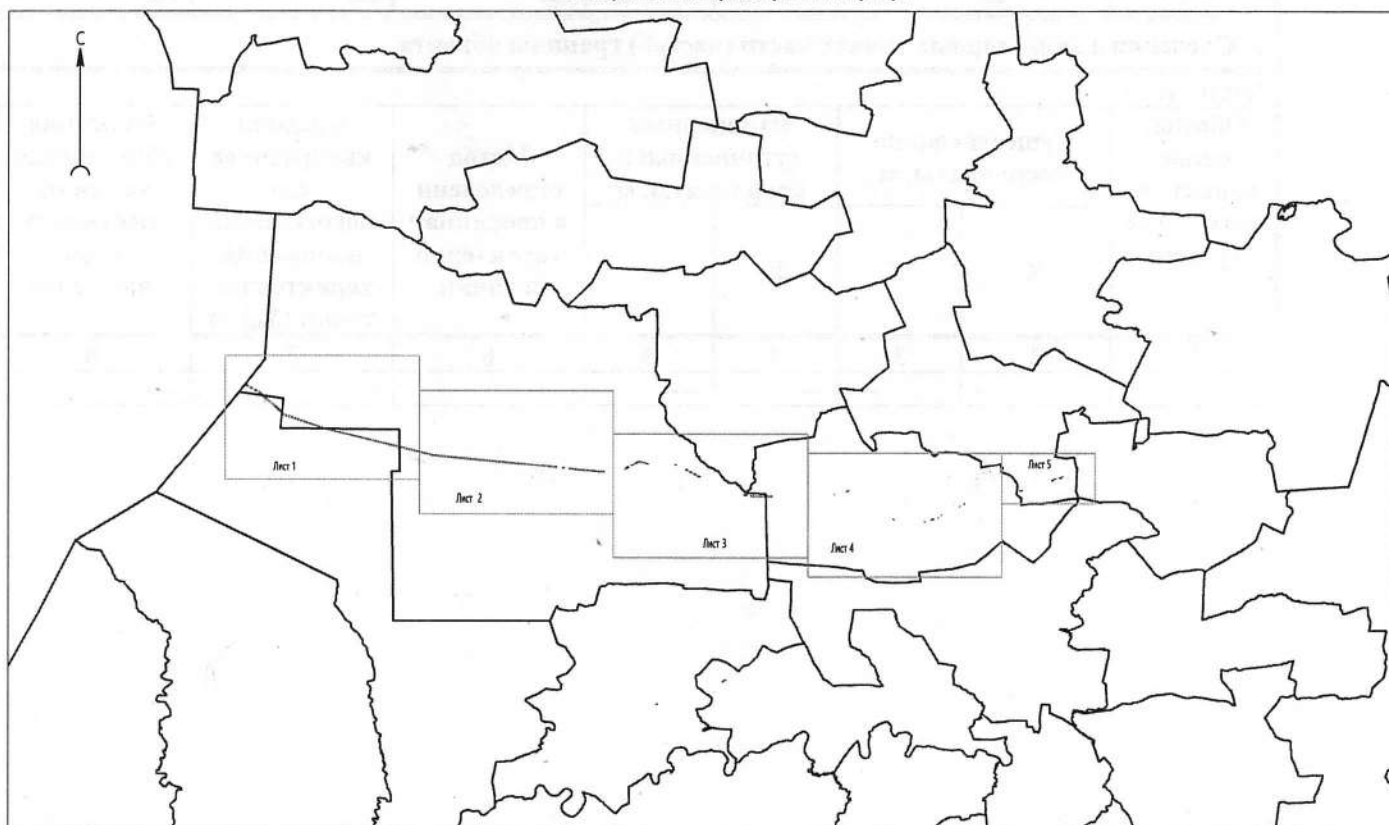
Сведения о местоположении границ объекта

1	2	3	4	5	6
308	752832.57	72761.25	Аналитический метод	5.00	Закрепление отсутствует
322	755048.00	50428.31	Аналитический метод	5.00	Закрепление отсутствует
323	755043.04	50467.64	Аналитический метод	5.00	Закрепление отсутствует
324	755023.72	50478.77	Аналитический метод	5.00	Закрепление отсутствует
325	755008.91	50478.01	Аналитический метод	5.00	Закрепление отсутствует
326	754983.83	50473.45	Аналитический метод	5.00	Закрепление отсутствует
327	754943.78	50455.59	Аналитический метод	5.00	Закрепление отсутствует
328	754950.21	50404.54	Аналитический метод	5.00	Закрепление отсутствует
322	755048.00	50428.31	Аналитический метод	5.00	Закрепление отсутствует
329	755035.59	50526.74	Аналитический метод	5.00	Закрепление отсутствует
330	755028.38	50583.95	Аналитический метод	5.00	Закрепление отсутствует
331	755024.60	50572.68	Аналитический метод	5.00	Закрепление отсутствует
332	755019.55	50553.07	Аналитический метод	5.00	Закрепление отсутствует
333	755019.94	50536.18	Аналитический метод	5.00	Закрепление отсутствует
334	755024.21	50526.86	Аналитический метод	5.00	Закрепление отсутствует
329	755035.59	50526.74	Аналитический метод	5.00	Закрепление отсутствует

3. Сведения о характерных точках части (частей) границы объекта

Обозначение характерных точек части границы	Координаты, м		Метод определения координат характерной точки	Средняя квадратическая погрешность положения характерной точки (M), м	Описание обозначения точки на местности (при наличии)
	X	Y			
1	2	3	4	5	6
Часть № —	—	—	—	—	—

Раздел 4
Схема расположения границ публичного сервитута



Масштаб 1:300 000

Используемые условные знаки и обозначения:




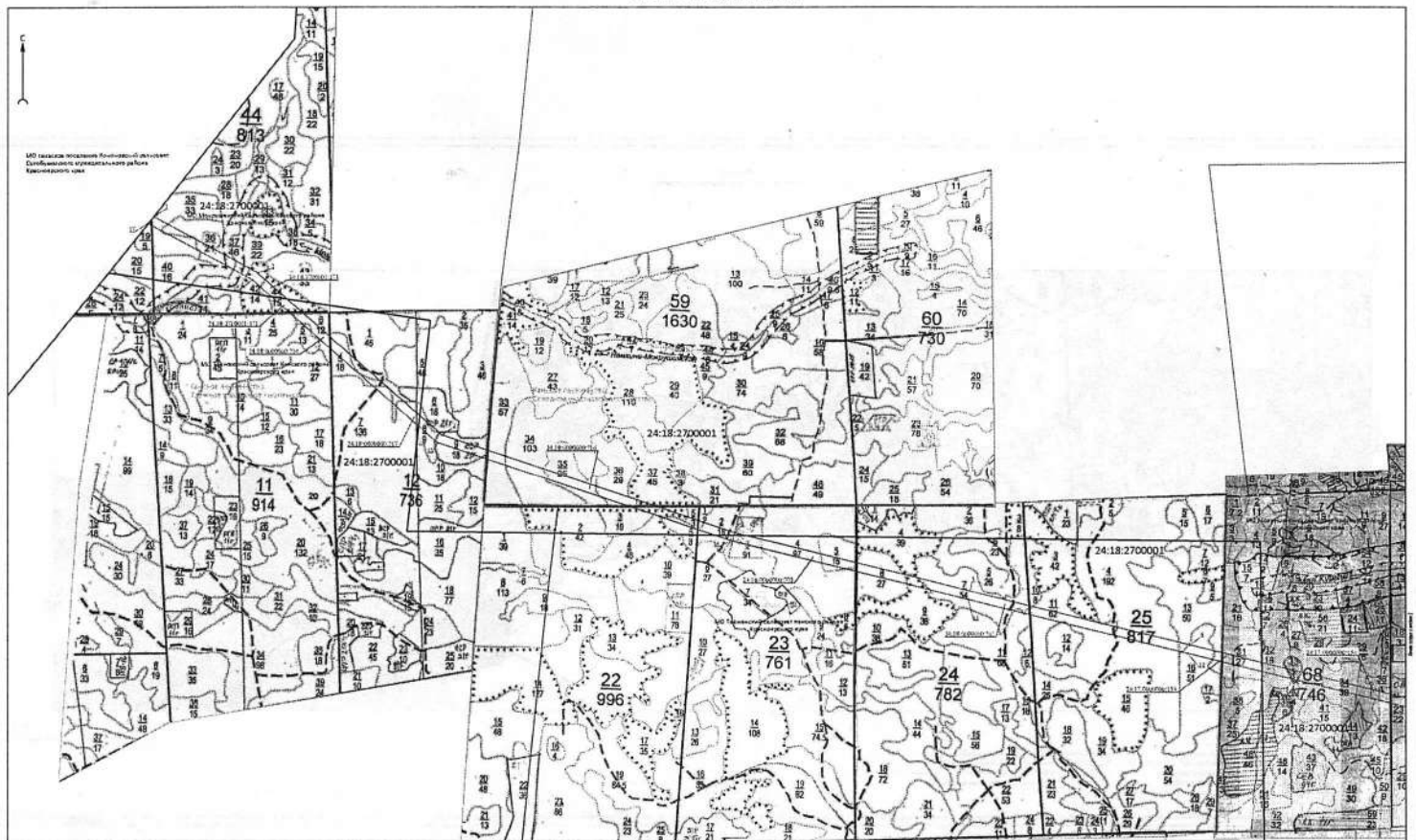
-  - проектные границы публичного сервитута
-  - выносной лист
-  - границы муниципальных образований по данным ЕГРН

Рисунок 4
Схема размещения границ объектов охоты



Пояснение условных знаков и обозначений:

- границы границ охотничьих угодий
- границы территории государственного охотничьего хозяйства
- границы охотничьих угодий по данным ЕГРН
- границы охотничьих угодий по данным ЕГРН
- границы охотничьих угодий по данным ЕГРН

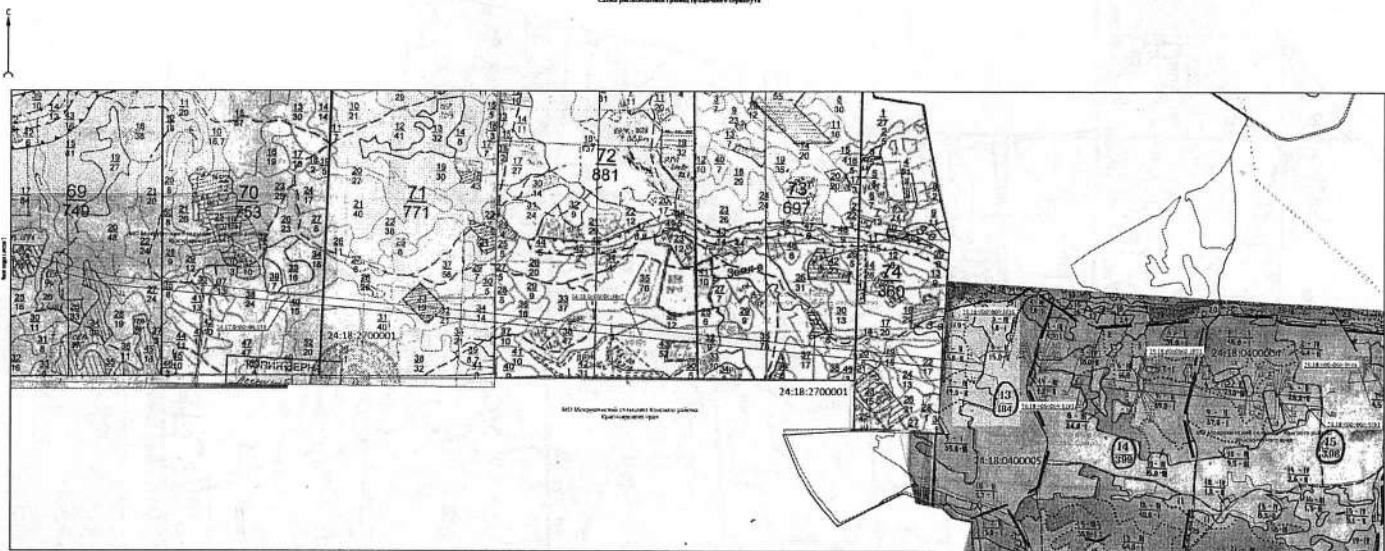
Масштабный план: - масштабный план территории

24:18:2700001: - кадастровый номер участка по данным ЕГРН

24:18:2700001: - кадастровый номер участка по данным ЕГРН

24:18:2700001: - кадастровый номер участка по данным ЕГРН

Раздел 4
Схема размещения границ публичного сервитута



МФУ Московский строительный колледж района Красносельский город

24:18:2700001

24:18:0400001

24:18:0400002

24:18:0400003

24:18:0400004

24:18:0400005

24:18:0400006

24:18:0400007

24:18:0400008

24:18:0400009

24:18:0400010

24:18:0400011

24:18:0400012

24:18:0400013

24:18:0400014

24:18:0400015

24:18:0400016

24:18:0400017

24:18:0400018

24:18:0400019

24:18:0400020

24:18:0400021

24:18:0400022

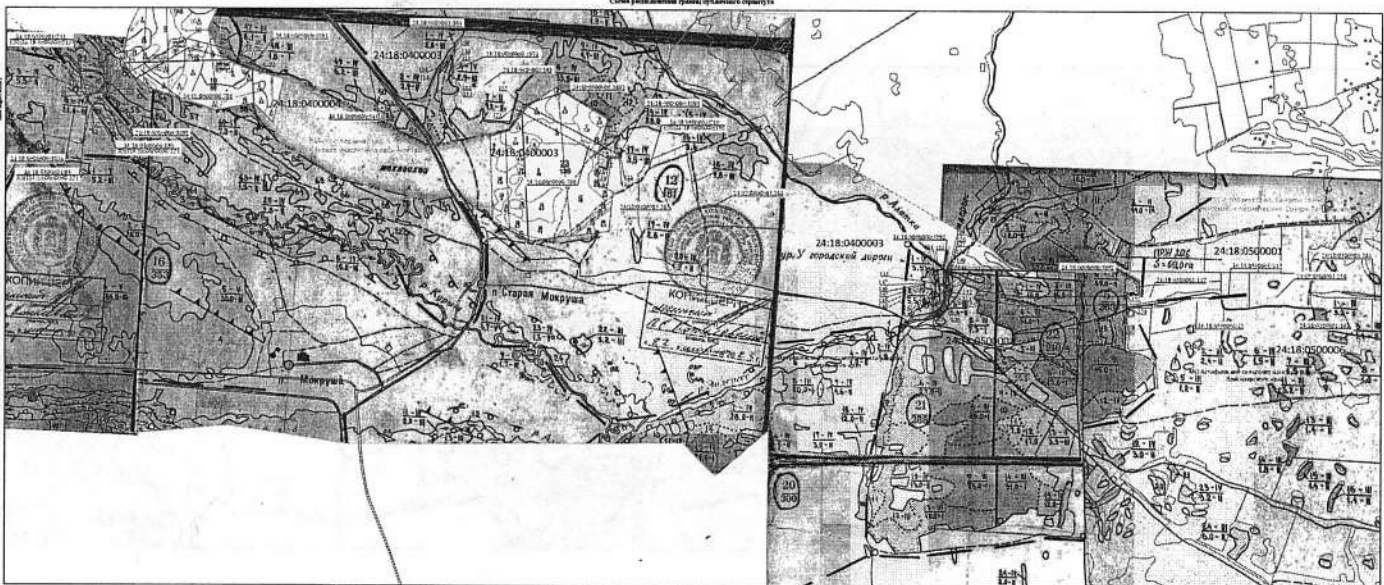
24:18:0400023

24:18:0400024

- Ключевые элементы плана и аббревиатуры:
- граница границ публичного сервитута
 - граница границ земельного участка публичного сервитута
 - граница кадастровых участков по данным ЕГРН
 - граница земельных участков по данным ЕГРН
 - граница кадастровых участков по данным ЕГРН
 - граница кадастровых участков по данным ЕГРН

24:18:2700001
24:18:0400001
24:18:0400002
24:18:0400003
24:18:0400004
24:18:0400005
24:18:0400006
24:18:0400007
24:18:0400008
24:18:0400009
24:18:0400010
24:18:0400011
24:18:0400012
24:18:0400013
24:18:0400014
24:18:0400015
24:18:0400016
24:18:0400017
24:18:0400018
24:18:0400019
24:18:0400020
24:18:0400021
24:18:0400022
24:18:0400023
24:18:0400024
24:18:0400025
24:18:0400026
24:18:0400027
24:18:0400028
24:18:0400029
24:18:0400030
24:18:0400031
24:18:0400032
24:18:0400033
24:18:0400034
24:18:0400035
24:18:0400036
24:18:0400037
24:18:0400038
24:18:0400039
24:18:0400040
24:18:0400041
24:18:0400042
24:18:0400043
24:18:0400044
24:18:0400045
24:18:0400046
24:18:0400047
24:18:0400048
24:18:0400049
24:18:0400050
24:18:0400051
24:18:0400052
24:18:0400053
24:18:0400054
24:18:0400055
24:18:0400056
24:18:0400057
24:18:0400058
24:18:0400059
24:18:0400060
24:18:0400061
24:18:0400062
24:18:0400063
24:18:0400064
24:18:0400065
24:18:0400066
24:18:0400067
24:18:0400068
24:18:0400069
24:18:0400070
24:18:0400071
24:18:0400072
24:18:0400073
24:18:0400074
24:18:0400075
24:18:0400076
24:18:0400077
24:18:0400078
24:18:0400079
24:18:0400080
24:18:0400081
24:18:0400082
24:18:0400083
24:18:0400084
24:18:0400085
24:18:0400086
24:18:0400087
24:18:0400088
24:18:0400089
24:18:0400090
24:18:0400091
24:18:0400092
24:18:0400093
24:18:0400094
24:18:0400095
24:18:0400096
24:18:0400097
24:18:0400098
24:18:0400099
24:18:0400100

Рисунки 4
Система разделения границ государственного имущества



Исключены участки земли и обозначены:

- участки земли в государственной собственности
- участки земли в собственности субъектов Российской Федерации
- участки государственного имущества по данным ЕГРН
- участки государственного имущества по данным ЕГРН
- участки государственного имущества по данным ЕГРН

Исключены участки:

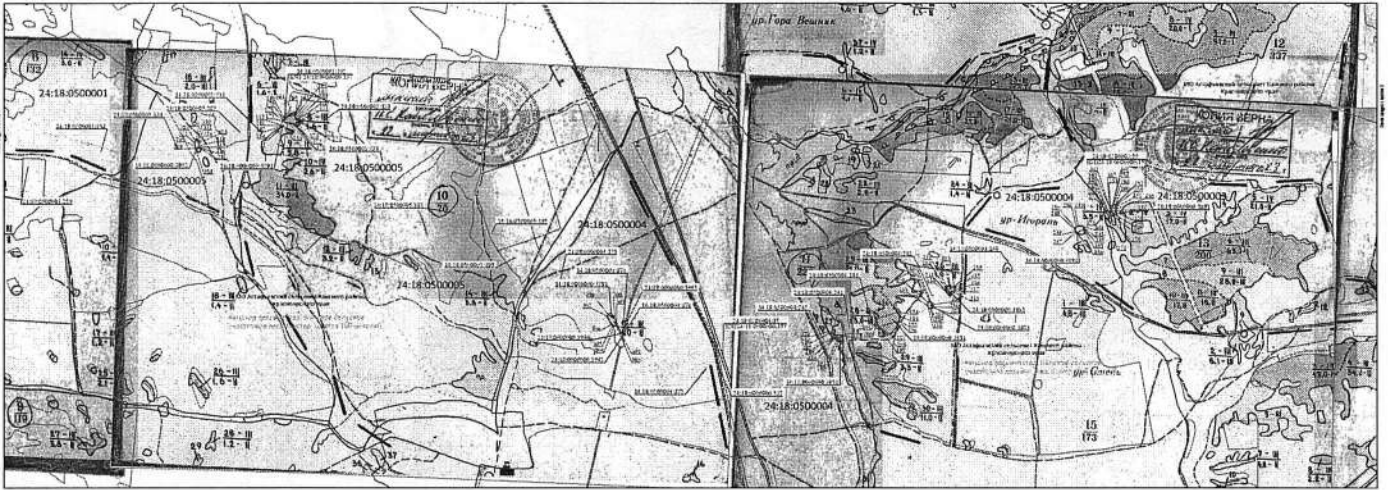
- земельные участки, занятые государственным имуществом
- участки государственного имущества по данным ЕГРН
- участки государственного имущества по данным ЕГРН

Исключены участки:

- земельные участки, занятые государственным имуществом
- участки государственного имущества по данным ЕГРН
- участки государственного имущества по данным ЕГРН

Лист 1
Масштаб 1:20 000

Рисунг 4
Схема размещения пунктов ГСБС в районе

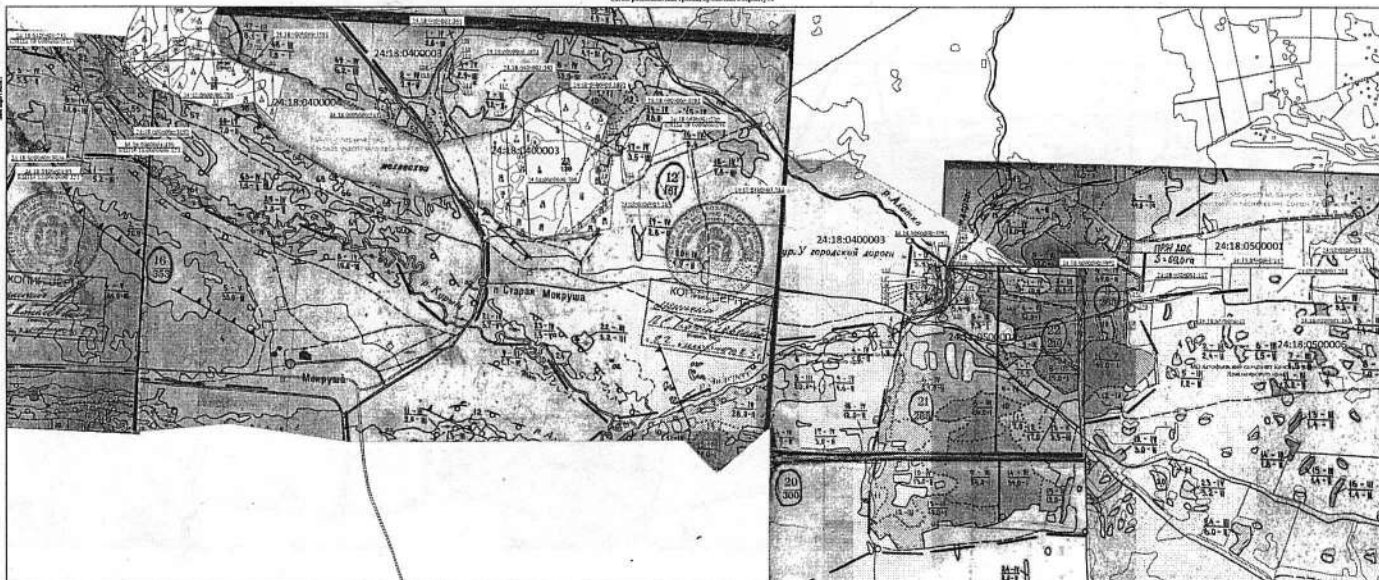


Пояснительная записка к схеме размещения пунктов ГСБС в районе

— пунктирные линии (с бланкетом) — маршруты пунктов ГСБС
 — сплошные линии (с бланкетом) — маршруты пунктов ГСБС
 — пунктирные линии (с бланкетом) — маршруты пунктов ГСБС
 — пунктирные линии (с бланкетом) — маршруты пунктов ГСБС

Масштаб: 1:50000
 М 18.750001
 18.750001

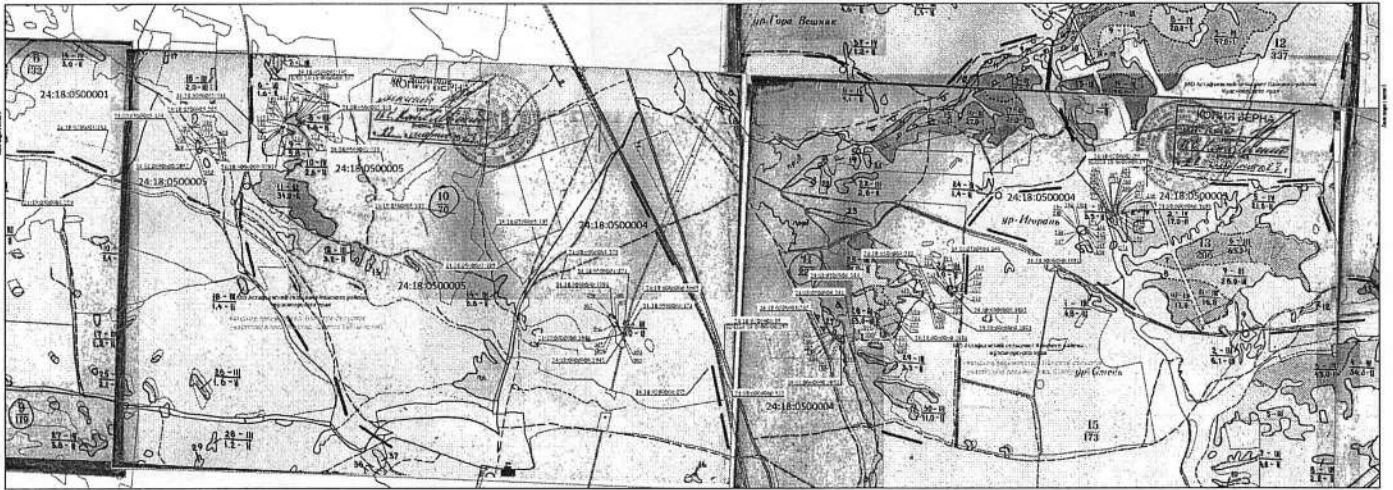
Рисунг 4
Схема размещения трассы обслуживания маршрута



Пояснения условных знаков в аббревиатуре

— линия трассы обслуживания маршрута	— линия обслуживания маршрута
— линия обслуживания маршрута по данным СТН	— линия обслуживания маршрута по данным СТН
— линия обслуживания маршрута по данным СТН	— линия обслуживания маршрута по данным СТН
— линия обслуживания маршрута по данным СТН	— линия обслуживания маршрута по данным СТН

Рисунг 4
Схема размещения границ урбанизированной территории



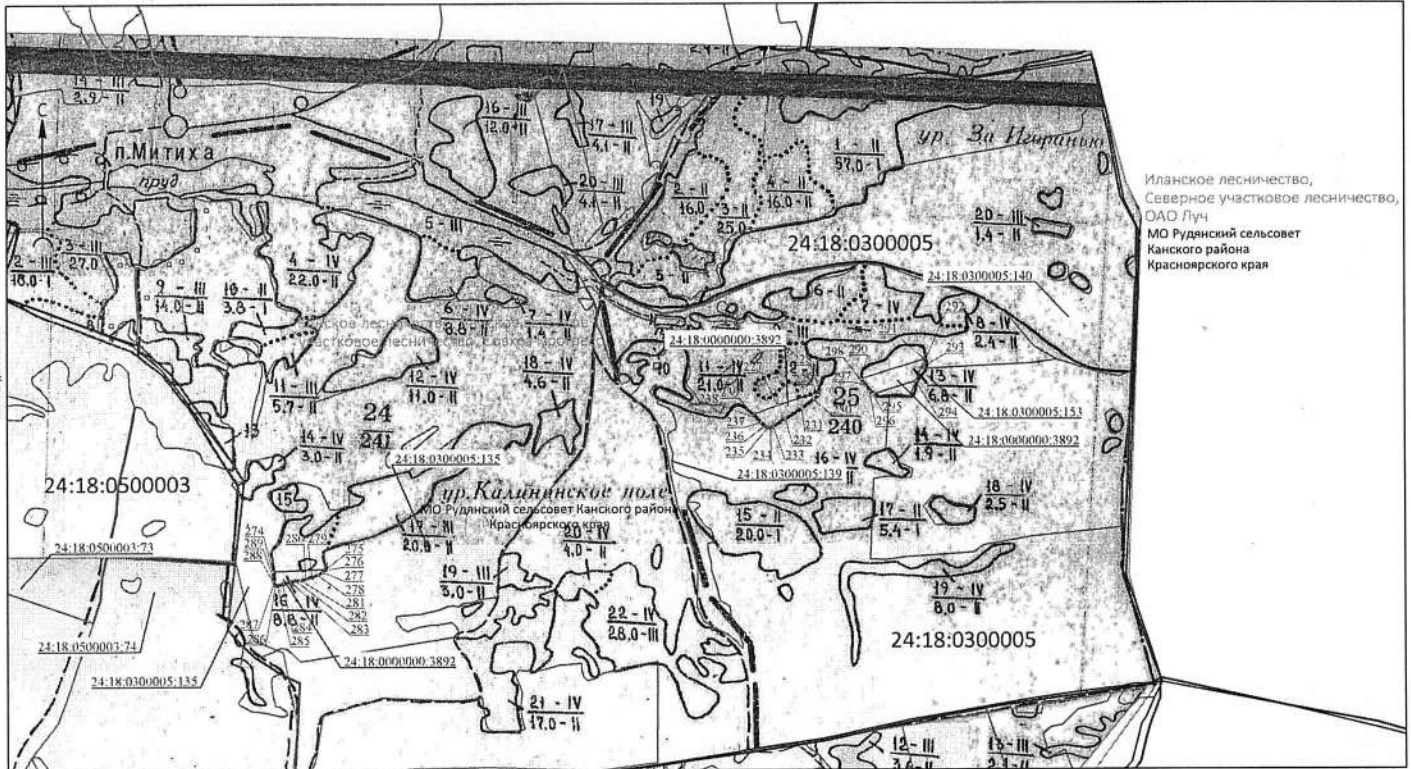
Исключительные условные знаки и обозначения:

- граница урбанизированной территории
- граница территории, подлежащей изъятию для государственных нужд Российской Федерации
- граница территории, подлежащей изъятию для государственных нужд Российской Федерации
- граница территории, подлежащей изъятию для государственных нужд Российской Федерации
- граница территории, подлежащей изъятию для государственных нужд Российской Федерации

Масштаб: 1:20 000

Раздел 4

Схема расположения границ публичного сервитута



Иланское лесничество,
Северное участковое лесничество,
ОАО Луч
МО Рудянский сельсовет
Канского района
Красноярского края

Используемые условные знаки и обозначения:

- проектные границы публичного сервитута
- характерные точки проектных границ публичного сервитута
- границы кадастровых кварталов по данным ЕГРН
- границы земельных участков по данным ЕГРН
- границы муниципальных образований по данным ЕГРН

Мокрушенский сельсовет - наименования муниципальных образований

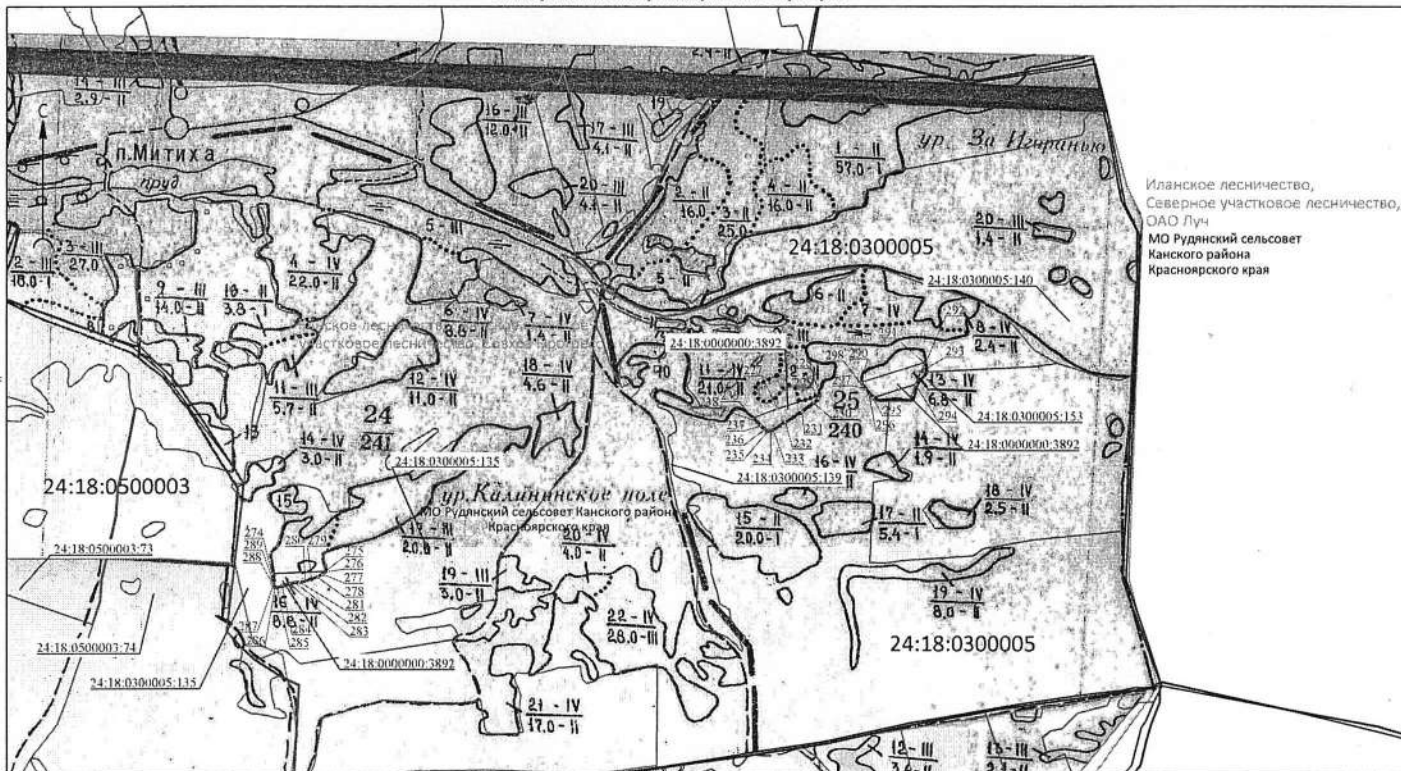
24:18:2700001 - номера кадастровых кварталов по данным ЕГРН

24:18:2700001:371 - кадастровые номера земельных участков по данным ЕГРН

Иланское лесничество - наименования лесничества, участковых лесничеств

Раздел 4

Схема расположения границ публичного сервитута



Иланское лесничество,
Северное участковое лесничество,
ОАО Луч
МО Рудянский сельсовет
Канского района
Красноярского края

Используемые условные знаки и обозначения:

- проектные границы публичного сервитута
- характерные точки проектных границ публичного сервитута
- границы кадастровых кварталов по данным ЕГРН
- границы земельных участков по данным ЕГРН
- границы муниципальных образований по данным ЕГРН

Мокрушенский сельсовет - наименования муниципальных образований

24:18:2700001 - номера кадастровых кварталов по данным ЕГРН

24:18:2700001:371 - кадастровые номера земельных участков по данным ЕГРН

Иланское лесничество - наименования лесничества, участковых лесничеств